

АТЛАС *Картографическое наследие
Параллели XIX и XXI веков*

*Топографическая межевая
двухверстная карта
Тверской губернии, 1853г.*

**ТВЕРСКАЯ
ОБЛАСТЬ**



*Районы
на карте XIX в.*

КАЛИНИНСКИЙ РАЙОН

и части Старицкого, Торжокского, Лихославского,
Рамешковского, Кимрского, Конаковского, районов,
а также Лотошинского Московской области

масштаб атласа

в 1 см – 1 км и в 1 см – 500 м



*Уезды на
карте XXI в.*

УДК

ББК

Атлас. Картографическое наследие.
Параллели XIX и XXI веков.

**Топографическая межевая карта
Тверской губернии, 1853г.**

**Тверская область.
Калининский район и части
Старицкого, Торжокского, Лихославского,
Рамешковского, Кимрского, Конаковского районов,
а также Лотошинского Московской области**

Щекотилов В.Г., Щекотилова М.В. Атлас. Топографическая межевая карта Тверской губернии, 1853г. Тверская область. Калининский район и части Старицкого, Торжокского, Лихославского, Рамешковского, Кимрского, Конаковского районов, а также Лотошинского Московской области на топографической межевой карте А.И.Мендта 1853г. Серия "Картографическое наследие. Параллели XIX и XXI веков". – Издательство, 2011 г. - 91 с.: ил.(карт.)

ISBN

В атласе представлены результаты компьютерной обработки архивной двухверстной топографической межевой карты, созданной в 1847-1853 гг. под руководством А.И.Мендта, в части территории Калининского района Тверской области в масштабе 1:100 000, сравнительные карты-схемы. Сформированные по архивной карте страницы соответствуют по местоположению современному картографическому изданию. Исследования по обработке архивных карт выполнены в рамках гранта РГНФ и Тверской области "Разработка метода комплексирования межрегиональной детальной картографической и пространственной архивной информации XIX в. на примере губерний «межстоличного» региона: Московской, Санкт-Петербургской, Тверской, Новгородской в форме печатных и автоматизированных информационных ресурсов" Щекотиловым В.Г., Щекотиловой М.В.

Перепечатка, копирование и воспроизведение в любой форме, включая электронную, запрещены.

© Щекотилов В.Г., 2011
© Щекотилова М.В., 2011

В конце XX – начале XXI веков на фоне развития технических возможностей средств вычислительной техники и ее доступности наблюдается активное привлечение географических информационных систем (ГИС) для решения практических и научно-исследовательских задач.

При этом в силу развития технических средств сканирования, обмена и хранения данных лавинообразно формируется общедоступный фонд исторической информации, в том числе и архивных (старая или старинная карта, утратившая оперативное значение, но представляющая исторический интерес) картографических произведений и самых объемных из них – крупномасштабных карт.

Особое место среди архивных карт занимают карты XIX века. В это время происходит переход от планов генерального межевания, которые создавались в XVIII в., к топографическим межевым и топографическим картам. В этот период в России было издано значительное число уникальных даже по современным меркам крупномасштабных карт.

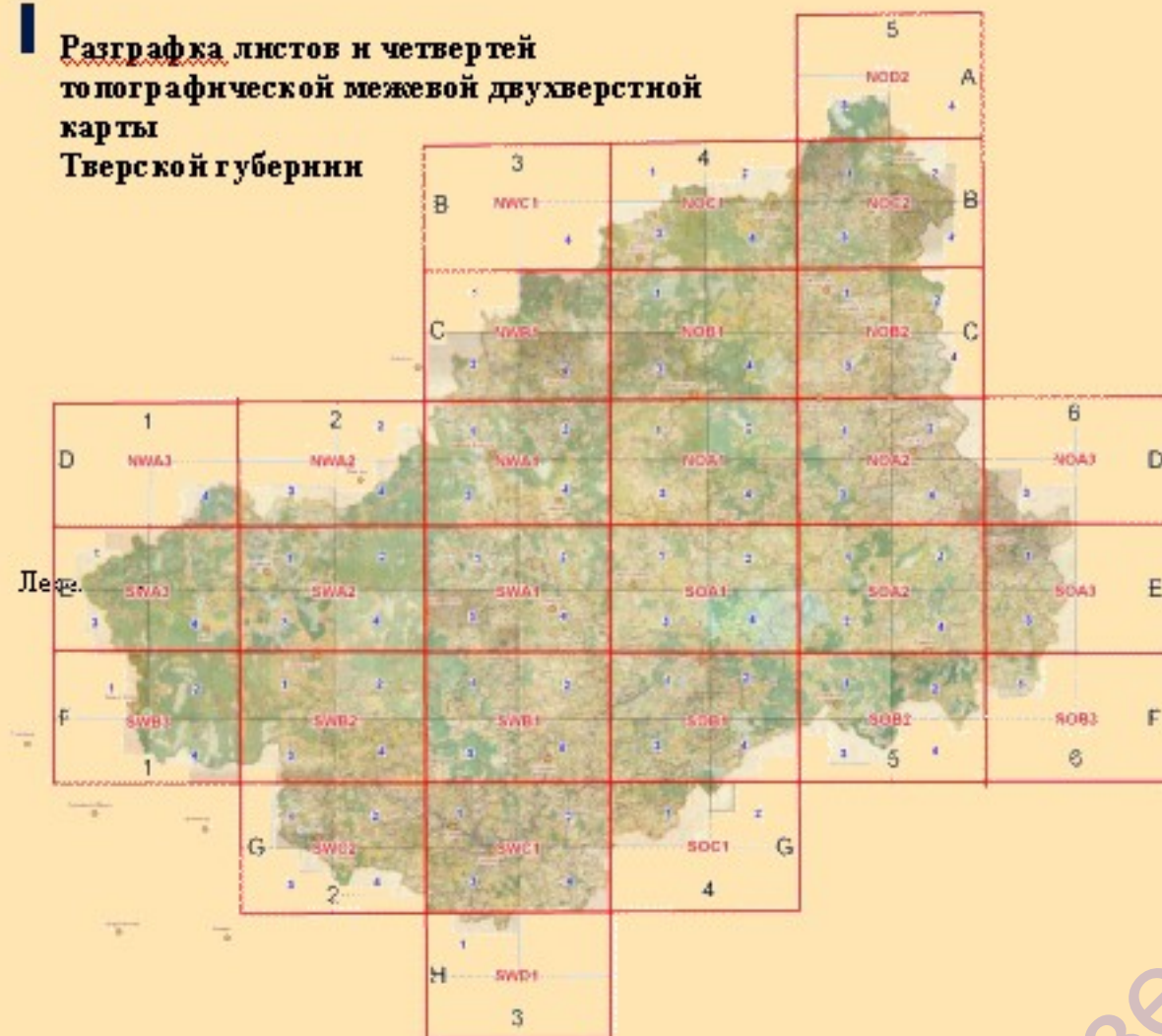
Наиболее ярким картографическим произведением из числа крупномасштабных карт XIX века являются карты съемки А.И. Мендта, работы над которыми были начаты в 1847 г. в Тверской губернии и затем выполнены еще в 7 губерниях центральной части России.

Одноверстные топографические межевые и генеральные топографические карты съемки А.И. Мендта и двухверстные топографические межевые атласы, изданные на 8 губерний России: Тверскую, Рязанскую, Тамбовскую, Владимирскую, Ярославскую, Симбирскую, Нижегородскую, Пензенскую до настоящего времени не утратили своего значения. Цветное исполнение, крупный масштаб, высокая плотность тематической нагрузки делают данные карты бесценным источником информации.

Целью данного издания является представление для исследователя архивной карты в форме, обеспечивающей возможность сопоставления с современными картами, не только в электронной форме, но и в традиционной печатной форме.

Издание адресовано студентам направлений: географического и геоэкологии (специальности: география, геоэкология, экология и природопользование, туризм); исторического (по тематике кафедр: отечественной истории, историографии и источниковедения, истории и краеведения). Издание также адресовано широкому кругу читателей, интересующихся историей Тверского региона.

**Разграфка листов и четвертей
топографической межевой двухверстной
карты
Тверской губернии**



Лег.

Легенда карты



**Положение листов карты
на карте Тверской области**

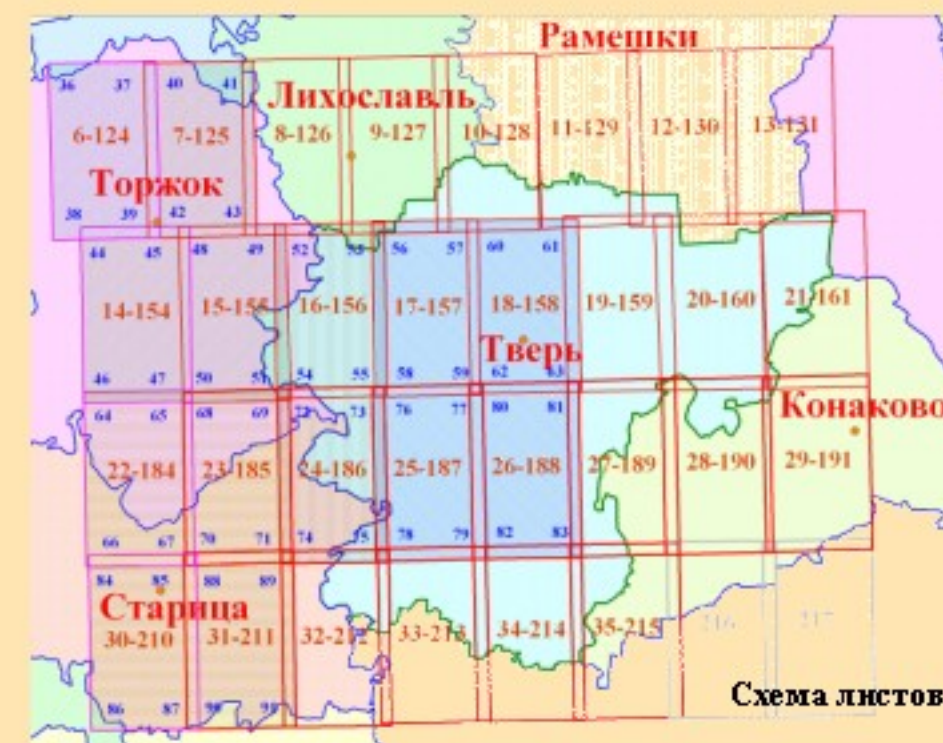
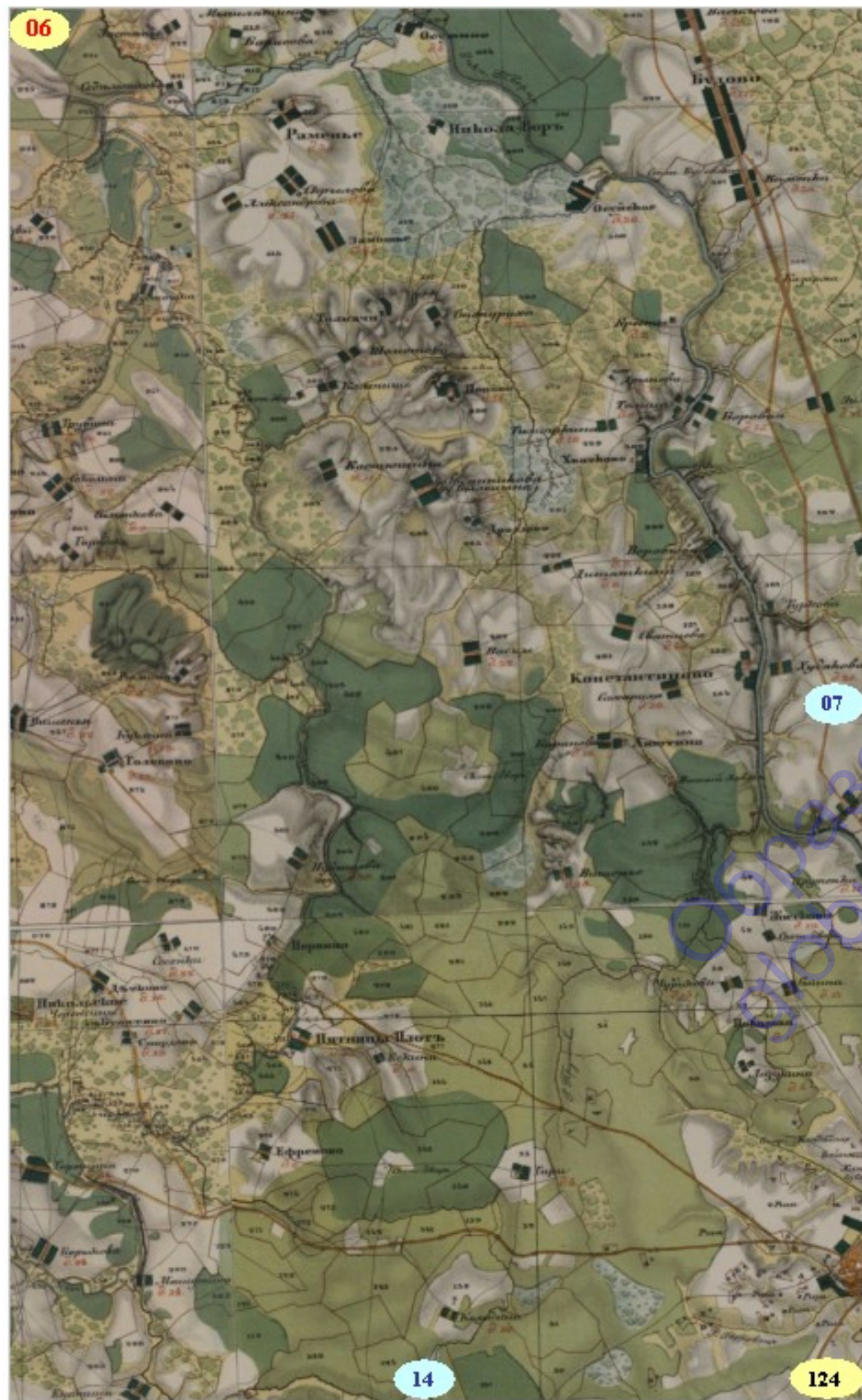


Схема листов карты

06

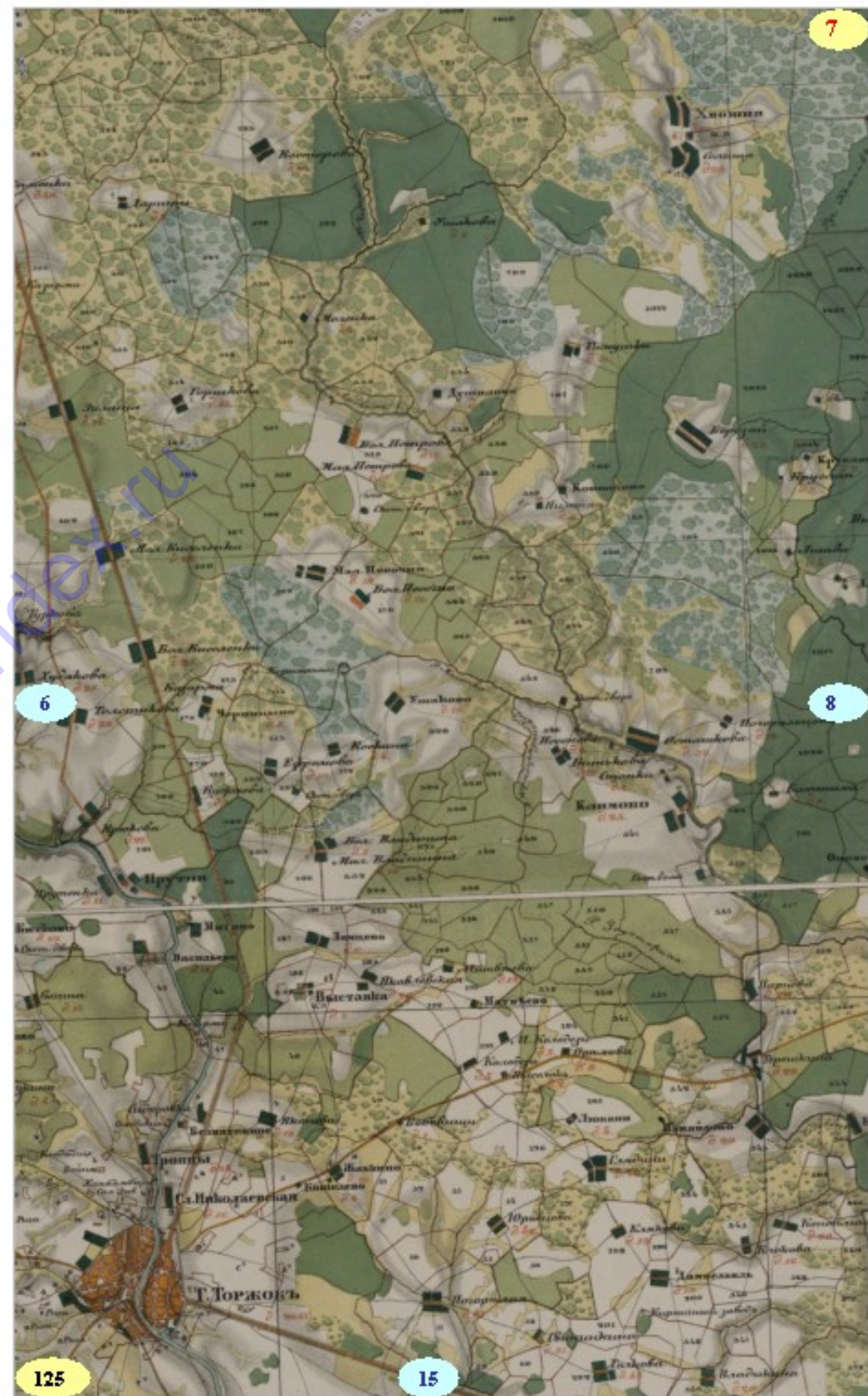


07

14

124

7



6

8

125

15

